

* راهگذر شمال-جنوب

International North-South Transport Corridor (INSTC)

مسیر: هند - ایران - روسیه (سن پترزبورگ)

۸۵۰۰ کیلومتر
دریایی - جاده‌ای - ریلی



* شاخه‌های شرقی و غربی راهگذر شمال-جنوب

Eastern and Western Branches of INSTC

مسیر: کشورهای آسیای میانه - ایران - آب‌های آزاد (خلیج فارس - دریای عمان)

ریلی - جاده‌ای - دریایی

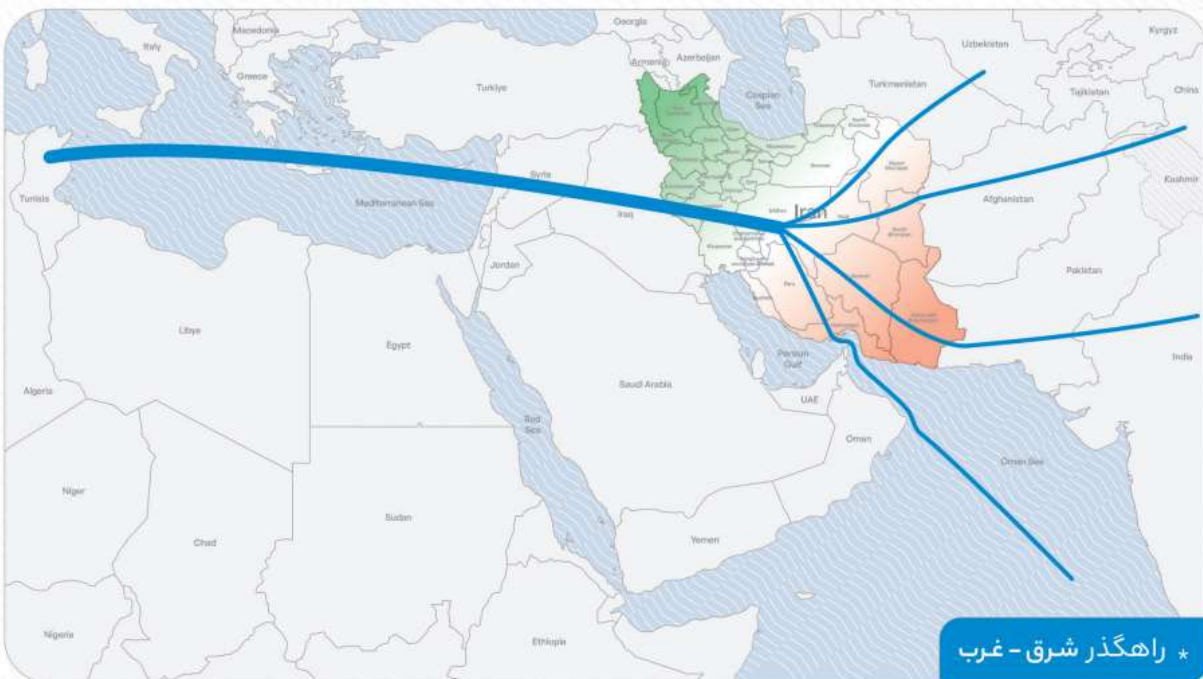


* شاخه جنوبی تراسیکا

مسیر چین - قزاقستان - ازبکستان - ترکمنستان - ایران - ترکیه

The Southern Branch of Transport Corridor Europe-Caucasus-Asia (TRACECA)

۶۳۹۰ کیلومتر جادهای - ریلی - دریایی



* راهگذر شرق - غرب

East - West Corridor

دریایی - جادهای - ریلی

مسیر اروپا - ایران - عراق - سوریه - دریای مدیترانه - یونان -

- ۱ - کشورهای آسیای میانه
- ۲ - خاور دور
- ۳ - آسیای شرقی
- ۴ - حوزه اقیانوس هند



محور شرق

East Routh

مسیر ۱: کشورهای آسیای میانه - ایران (چابهار) - دریای عمان
 مسیر ۲: افغانستان - ایران (چابهار) - دریای عمان
 ۱۴۰۰ کیلومتر (داخل ایران) - دریایی - جاده‌ای

مسیر ۱: کشورهای آسیای میانه - ایران (چابهار) - دریای عمان
 ۱۷۳۰ کیلومتر (داخل ایران) - دریایی - جاده‌ای - ریلی



* راهگذر اسلام آباد - تهران - استانبول

Islamabad-Tehran-Istanbul (ITI) Corridor

مسیر: پاکستان - ایران - ترکیه
 ۵۵۰۶ کیلومتر - جاده‌ای - ریلی

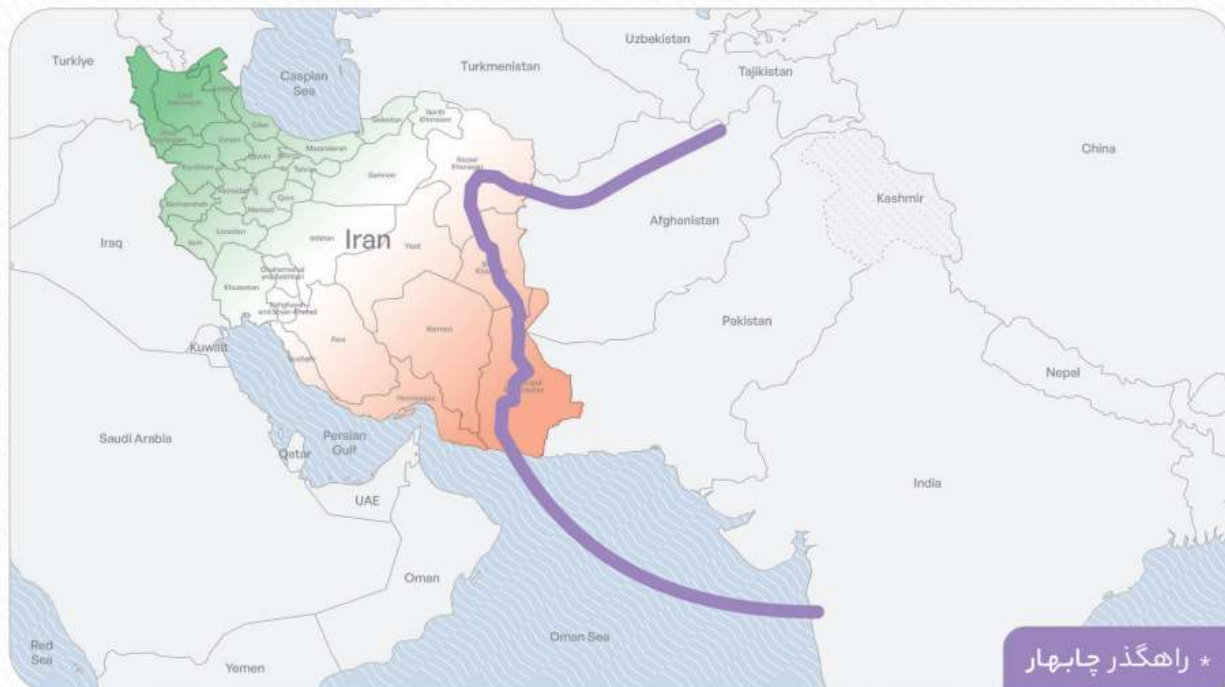


* راهگذر کتای

Kyrgyz-Tajikistan-Afghanistan-Iran
(KTAI) Corridor

مسیر: ایران (بندرباس) - افغانستان - تاجیکستان - قرغیزستان

دریایی - جاده‌ای - ریلی ۳۹۳۳ کیلومتر



* راهگذر چابهار

Chabahar
Corridor

مسیر: هند (بندربمبئی) - ایران - افغانستان (هرات)

دریایی - جاده‌ای - ریلی ۳۲۷۰ کیلومتر

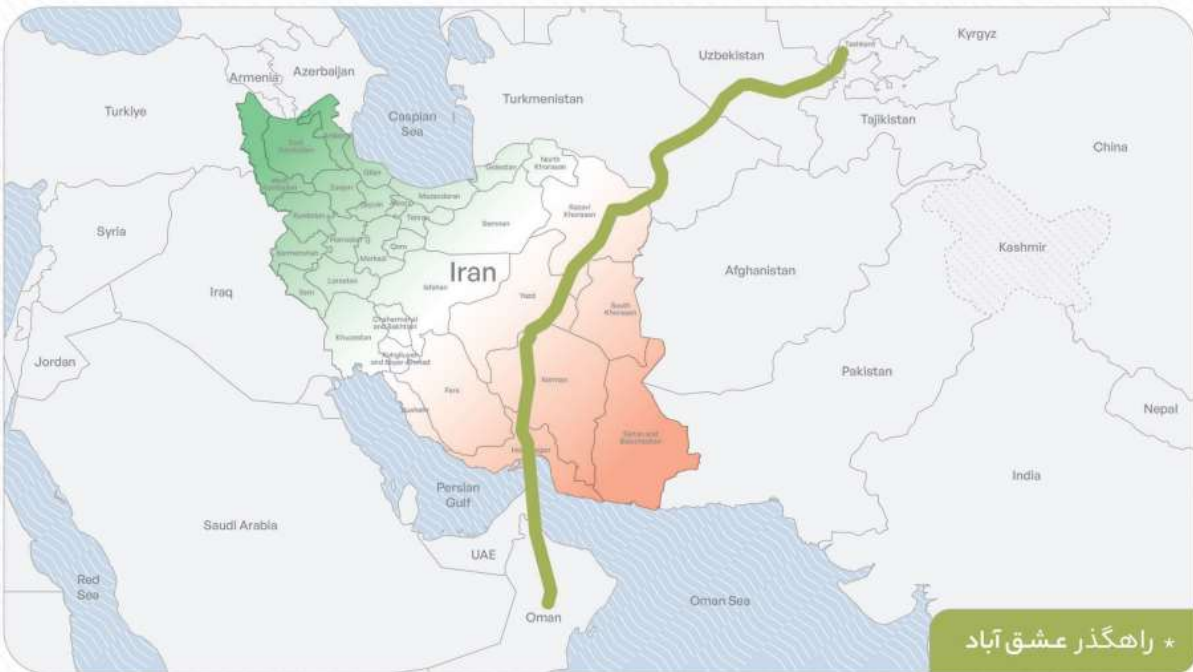


* راهگذر سه جانبه ترکیه - ایران - قطر

Turkiye - Iran - Qatar Trilateral Corridor

مسیر: ترکیه (استانبول) - ایران - قطر

دریایی - جاده‌ای - ریلی ۳۲۶۲ کیلومتر



* راهگذر عشق آباد

Ashgabat Corridor

مسیر: ازبکستان - ترکمنستان - ایران - عمان

دریایی - جاده‌ای - ریلی ۳۱۳۰ کیلومتر